

Gellerup/Toveshøj

Bilag til rapporten Omdannelsesområderne på vej



Indholdsfortegnelse

Udvikling i forhold til kriterierne på ghettolisten	3
Oversigt over planlagte fysiske tiltag	4
Tidslinje med milepæle	5
Organisatorisk set-up for gennemførelse af udviklingsplanen	8
Socialt mix	14
Underretninger	17
Forebyggende foranstaltninger	18
Ydelser efter serviceloven	19
Psykiatriske diagnoser	20
Nettotilflytning	21

Bilag Gellerup/Toveshøj

Område: Gellerup/Toveshøj

Boligorganisation: Brabrand Boligforening (BBBO)

Kommune: Aarhus Kommune

Områdeafgrænsning: BBBO afdeling 4, Gellerupparken: Dortesvej 1-41, Gudrunsvvej 2-76, Jettesvej 1-31 og Lottesvej 2-16, 8220 Brabrand.

BBBO afdeling 5, Toveshøj: Lenesvej 1-25, Janesvej 1-47 og Edwin Rahrs Vej

Indledning

Formålet med dette bilag er at give viden om, hvordan udviklingen i en række af de forhold, der belyses i rapporten, ser ud specifikt for Gellerup/Toveshøj og Aarhus Kommune.

Nogle bilagsfigurer/tabeller har ikke været mulige at lave, eftersom antallet af observationer i de givne opgørelser har været for lave til at kunne afrapporteres.

Udvikling i forhold til kriterierne på ghettolisten

Bilagstabel 1 Udvikling i forhold til kriterierne på ghettolisten, 2016-2021

Gellerup/Toveshøj	Uden for arb. marked	E&I ikke vestlig	Dømte	Kun grundskole	Gns. indkomst
Kriterier	> 40 %	> 50 %	> 2,35 % (2021, ændret flere gange)	> 60 % (50 % før 2018)	< 55 %
Gellerupparken/Toveshøj 2016	52,0 %	80,8 %	3,95 %	59,2 %	55,7 %
Gellerupparken/Toveshøj 2017	52,9 %	79,6 %	3,43 %	59,5 %	55,0 %
Gellerupparken/Toveshøj 2018	52,5 %	79,4 %	2,93 %	83,6 %	53,5 %
Gellerupparken/Toveshøj 2019	49,3 %	80,8 %	2,96 %	82,0 %	53,9 %
Gellerupparken/Toveshøj 2020	48,3 %	79,3 %	2,79 %	80,0 %	53,9 %
Gellerupparken/Toveshøj 2021	44,7 %	73,6 %	2,25 %	77,6 %	52,1 %

Kilde: Transport-, Bygnings- og Boligministeriet (2016): Liste over ghettoområder pr. 1. december 2016.

Transport-, Bygnings- og Boligministeriet (2017): Liste over ghettoområder pr. 1. december 2017.

Transport-, Bygnings- og Boligministeriet (2018): Liste over hårde ghettoområder pr. 1. december 2018.

Transport- og Boligministeriet (2019): Liste over hårde ghettoområder pr. 1. december 2019.

Transport- og Boligministeriet (2020): Liste over hårde ghettoområder pr. 1. december 2020.

Indenrigs- og Boligministeriet (2021): Liste over omdannelsesområder pr. 1. december 2021.

Oversigt over planlagte fysiske tiltag

Bilagstabel 2 Oversigt over planlagte fysiske tiltag

Redskab	Nedrivning	Ommærkning	Sammenlægning	Fortætning/ Nybyggeri	Salg	Renovering/infrastruktur
Gellerup /Toveshøj	X			X		X
Antal	600*			903** (boliger)+ 231*** (erhverv)		Renovering af 1.233 almene boliger, omdannelse ved ankomstarealer og nære udearealer, nye parkeringsforhold og affaldssystemer

Anm.: Manglende kvalitetssikring fra kommune og boligorganisation.

Note: * Ud over de 345 almene boliger, der blev revet ned i 2019, hvilket var planlagt før den lovpligtige udviklingsplan.

** Ud over de 441 ikke-almene boliger, der allerede var planlagt (26 rækkehuse, 63 lejligheder og 352 almene ungdomsboliger).

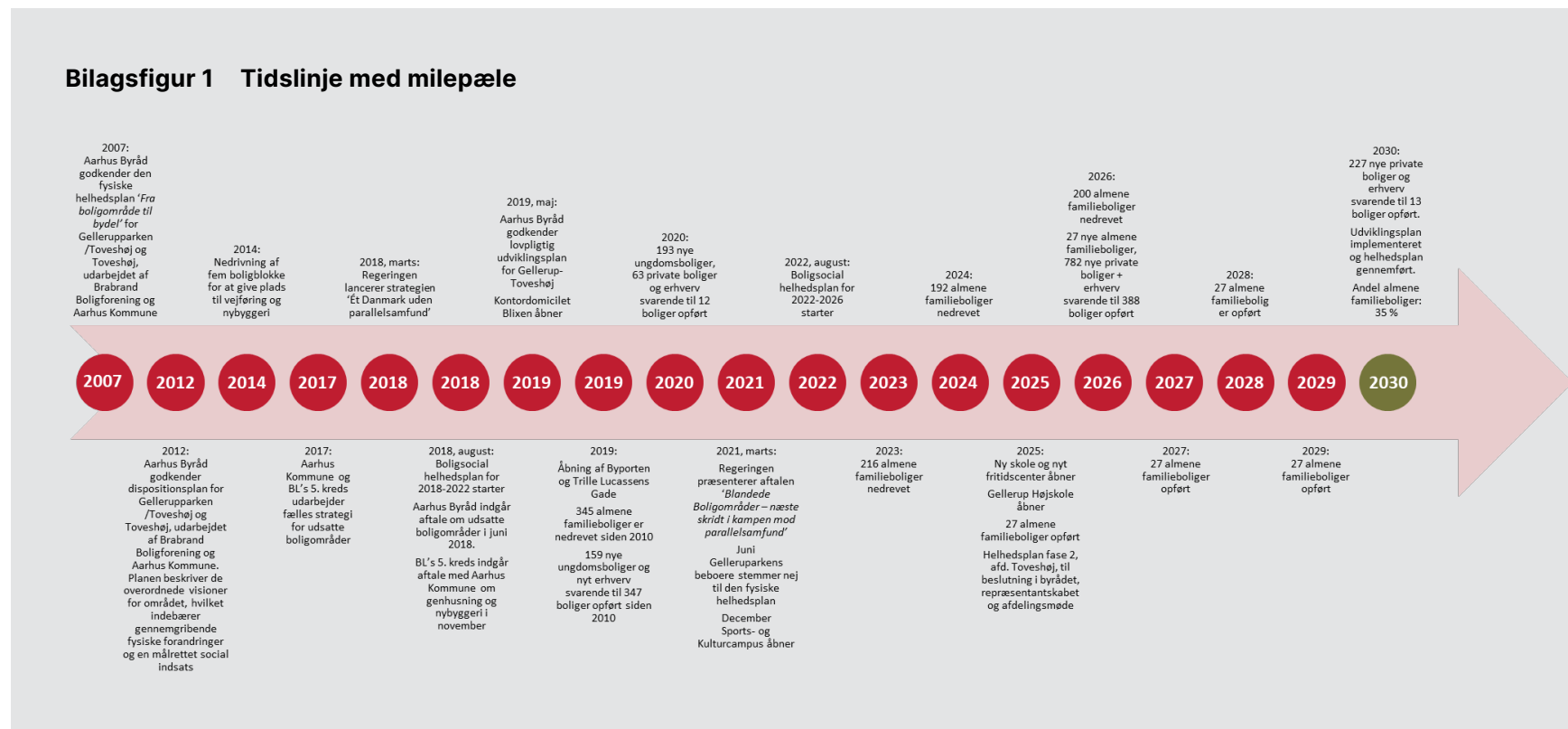
*** Ud over de 594 enheder med erhverv og offentlige formål, der allerede var planlagt.

Kilde: Brabrand Boligforening & Aarhus Kommune (2019): Lovpligtig udviklingsplan for Gellerup/Toveshøj.

Bolig- og Planstyrelsen (2021): 'Skabelon for årlig og løbende afrapportering af en udviklingsplan: Gellerupparken/Toveshøj', 23. april 2021.

Tidslinje med milepæle

Bilagsfigur 1 Tidslinje med milepæle



Note: Manglende kvalitetssikring fra kommune og boligorganisation.

Kilde: VIVEs Desk research. Se nedenfor.

- 2007: Aarhus Byråd godkender den fysiske helhedsplan 'Fra boligområde til bydel' for Gellerupparken/Toveshøj og Toveshøj, udarbejdet af Brabrand Boligforening og Aarhus Kommune.
- 2012: Aarhus Byråd godkender dispositionsplan for Gellerupparken/Toveshøj og Toveshøj, udarbejdet af Brabrand Boligforening og Aarhus Kommune. Planen beskriver de overordnede visioner for området, hvilket indebærer gennemgribende fysiske forandringer og en målrettet social indsats.
- 2014: Nedrivning af fem boligblokke for at give plads til vejføring og nybyggeri.
- 2017: Aarhus Kommune og BL's 5. kreds udarbejder fælles strategi for udsatte boligområder.
- 2018, marts: Regeringen lancerer strategien 'Ét Danmark uden parallel-samfund'.
- 2018, august: Boligsocial helhedsplan for 2018-2022 starter. Aarhus Byråd indgår aftale om udsatte boligområder i juni 2018. BL's 5. kreds indgår aftale med Aarhus Kommune om genhusning og nybyggeri i november.
- 2019, maj: Aarhus Byråd godkender lovpligtig udviklingsplan for Gellerup-Toveshøj. Kontordomicilet Blixen åbner.
- 2019: Åbning af Byporten og Trille Lucassens Gade. 345 almene familieboliger er nedrevet siden 2010. 159 nye ungdomsboliger og nyt erhverv svarende til 347 boliger opført siden 2010.
- 2020: 193 nye ungdomsboliger, 63 private boliger og erhverv svarende til 12 boliger opført.
- 2021, marts: Regeringen præsenterer aftalen 'Blandede Boligområder – næste skridt i kampen mod parallelsamfund'. Juni: Gellerupparkens beboere stemmer nej til den fysiske helhedsplan. December: Sports- og Kultur-campus åbner.
- 2022, august: Boligsocial helhedsplan for 2022-2026 starter.
- 2023: 216 almene familieboliger nedrevet.
- 2024: 192 almene familieboliger nedrevet.
- 2025: Ny skole og nyt fritidscenter åbner. Gellerup Højskole åbner. 27 almene familieboliger opført. Helhedsplan fase 2, afd. Toveshøj, til beslutning i byrådet, repræsentantskabet og afdelingsmøde.
- 2026: 200 almene familieboliger nedrevet. 27 nye almene familieboliger, 782 nye private boliger + erhverv svarende til 388 boliger opført.
- 2027: 27 almene familieboliger opført.
- 2028: 27 almene familieboliger opført.
- 2029: 27 almene familieboliger opført.

- 2030: 227 nye private boliger og erhverv svarende til 13 boliger opført. Udviklingsplan implementeret og helhedsplan gennemført. Andel almene familieboliger: 35 %.

Kilder: Aarhus Kommune & Brabrand Boligforening (2007): 'Fra Boligområde til Bydel – Helhedsplan for Gellerupparken og Toveshøj'.

Aarhus Kommune & Brabrand Boligforening (2012): 'Dispositionsplan: Gellerupparken + Toveshøj. Ny multifunktionel bydel i Aarhus'.

Aarhus Kommune & BL's 5. kreds (2017): 'Fælles strategi for indsatsen i udsatte boligområder'.

Aarhus Kommune (2018): 'Aftale om udsatte boligområder i Aarhus Kommune'. Juni 2018.

BL's 5. kreds & Aarhus Kommune (2018): 'Almene boliger i Aarhus – Aftale mellem BL's 5. kreds og Aarhus Kommune om genhusning og nybyggeri'. November 2018.

Bech-Danielsen, C., Stender, M. & Mechlenborg, M. (2020): "Gellerupparken: Arbejdsrapport – baselineundersøgelse 2019", SBI 2020:01, 1. udgave, BUILD, Aalborg Universitet.

BL's 5. kreds & Aarhus Kommune (2018): 'Almene boliger i Aarhus – Aftale mellem BL's 5. kreds og Aarhus Kommune om genhusning og nybyggeri'. November 2018.

Brabrand Boligforening & Aarhus Kommune (2018): 'Strategisk samarbejdsaftale om boligsocial indsats: Gellerup/Toveshøj 2018-2022'

Brabrand Boligforening & Aarhus Kommune (2018): 'Strategisk samarbejdsaftale om boligsocial indsats: Gellerup/Toveshøj 2022-2026'.

Brabrand Boligforening & Aarhus Kommune (2019): Lovbestemt udviklingsplan for Gellerup/Toveshøj.

Bolig- og Planstyrelsen (2021): 'Skabelon for årlig og løbende afrapportering af en udviklingsplan: Gellerupparken/Toveshøj', 23. april 2021.

Indenrigs- og Boligministeriet (2021): 'Blandede boligområder – næste skridt i kampen mod parallelsamfund'. Marts, 2021.

Regeringen (2018): 'Ét Danmark uden parallelsamfund – Ingen ghettoer i 2030'. Marts, 2018.

Organisatorisk set-up for gennemførelse af udviklingsplanen

Bilagsfigur 2 Organisatorisk set-up for gennemførelse af udviklingsplanen

7. Organisering

Beskriv det organisatoriske set-up for udviklingsplanens gennemførelse.

Med udgangspunkt i parternes "normalsystemer" har der hidtil været dannet en fælles programledelse. Aarhus Kommune og Brabrand Boligforening er som udgangspunkt enige om, at modellen kan videreføres i det kommende arbejde. Samarbejdet skal være baseret på tidlig dialog og inddragelse, herunder også i forhold til renovering, salg af jord, nybyggeri m.v.

Beskriv samarbejdsflader og ansvarsfordeling mellem kommune og boligorganisation.

Arbejdet sker med udgangspunkt i den ovenfor beskrevne fælles organisering. Herunder vil der ske en fælles projektudvikling, mens selve gennemførelsen vil variere alt efter projekttype og ejerforhold. Alle igangsatte aktiviteter skal understøtte den fælles vision og mål for området.

Hvordan sikrer I inddragelse af det politiske niveau og eventuel brug af eksterne konsulenter?

Det politiske niveau i både kommune og boligorganisation vil blive involveret tæt i udviklingsplanens gennemførelse.

Aarhus Byråd har forholdt sig til den ønskede udvikling med aftalen fra juni 2018 om udsatte boligområder. Herunder er det besluttet, at man årligt i byrådet vil følge op på en række effektmål på beskæftigelse, uddannelse, sundhed m.v.

Eksterne rådgivere er og vil blive involveret i arbejdet fremadrettet.

Anm.: Manglende kvalitetssikring fra kommune og boligorganisation.

Kilde: Brabrand Boligforening & Aarhus Kommune (2019): Lovbestemt udviklingsplan for Gellerup/Toveshøj.

Bilagsfigur 3 Planer for boligområdet



Anm.: Manglende kvalitetssikring fra kommune og boligorganisation.

Kilde: VIVEs Desk research. Se nedenfor.

Den lovpligtige udviklingsplan er en del af en større udvikling i området, hvor der er vedtaget andre planer, som er afbildet i figuren og beskrevet neden for.

Fra Boligområde til Bydel – Helhedsplan for Gellerupparken og Toveshøj (2007)

- Helhedsplan for Gellerupparken og Toveshøj udarbejdet af Aarhus Kommune og Brabrand Boligforening.

- Skitserer parternes bud på en 'ny vej frem'. 'En ny vej frem, der gennem et langt sejt træk vil ændre Gellerupparken og Toveshøj fra et socialt udsat boligområde til en attraktiv bydel'.
- Den 'nye vej frem' består i en fortsættelse af sociale og beskæftigelsesmæssige indsats samt omfattende fysiske omdannelser, blandede ejerformer og styring af beboersammensætningen.
- Omfatter etablering af en bygade med kontor- og erhvervsfaciliteter fra City Vest til Bazar Vest, etablering af nye kvarterer og boligformer samt udflytning af kommunale arbejdspladser.
- Skitserer vision om at omdanne området fra '*... monofunktionelt boligområde til en attraktiv 'multifunktionel' bydel med erhverv, uddannelsesinstitutioner, arbejdspladser osv., der åbner sig mod resten af Aarhus*'.

Kilde: Aarhus Kommune & Brabrand Boligforening (2007): 'Fra Boligområde til Bydel – Helhedsplan for Gellerupparken og Toveshøj'.

Tilgængelig [Online]: <https://helhedsplangellerup.dk/media/9778/helhedsplanen-gellerup-og-toveshoej.pdf>, sidst besøgt 1. september 2022.

Dispositionsplan Gellerupparken og Toveshøj – ny multifunktionel bydel i Aarhus (2012)

- Plan udarbejdet af Aarhus Kommune og Brabrand Boligforening. Bygger videre på helhedsplanen fra 2007 og dens formål om at ændre området fra et 'udsat boligområde til en attraktiv bydel' gennem radikale, fysiske forandringer. Beskriver de overordnede visioner for området som en ny multifunktionel bydel.
- Vision: '*Visionen om en dybtgående fysisk omdannelse af Gellerupparken og Toveshøj, fra et udsat boligområde til en attraktiv bydel med et blomstrende liv, en mangfoldig beboersammensætning og en oplevelsesrig arkitektur, går hånd i hånd med en social omdannelse. Visionen er at skabe en unik og mangfoldig bydel med sin helt egen karakter, arkitektoniske udformning og byliv. En ny bydel, der tager afsæt i den eksisterende bebyggelse, men tilføjer nye lag i form af kvarterer, vej- og trafikmønstre, bygninger, byrum samt grønne rekreative arealer*'.
- Planen er en samlet områdeplan, der viser, hvordan arealerne skal anvendes, og hvilke funktioner området skal rumme. Udgør grundlaget for fremadrettet udviklingsarbejde.
- Planen udgør Aarhus Kommune og Brabrand Boligforenings fælles ambition og politiske fundament.
- Skitserer følgende grundelementer i den fysiske omdannelse af Gellerup og Toveshøj:
 - 1) Etablering af en ny bygade (Bygaden) fra City Vest til Bazar Vest
 - 2) Etablering af en indre ringgade (Loopet) og nye gennemgående sidegader

- 3) Etablering af 1.000 arbejdspladser i området
 - 4) Kvartersdannelser
 - 5) Etablering af bypark samt områder med blanding af bolig, erhverv og institution
 - 6) Nedrivning, salg, ombygning og nybyggeri.
- Beskriver de fysiske omdannelser som indledningen til en proces, der skal føre til, at andelen af almene familieboliger i områder i 2030 vil være reduceret fra de daværende 90,4 % til 30 %.

Kilde: Aarhus Kommune & Brabrand Boligforening (2012): 'Dispositionsplan: Gellerupparken + Toveshøj. Ny multifunktionel bydel i Aarhus'.

Tilgængelig [Online]: <https://www.aarhus.dk/media/8110/dispositionsplan-gellerup-2012-enderlig.pdf>, sidst besøgt 1. september 2022.

Aarhus Kommune, Boligpolitik (2016)

- Boligpolitik for Aarhus Kommune, vedtaget af Aarhus Byråd i 2016.
- Boligpolitikens vision: '*Alle aarhusianere har mulighed for at bo i en god bolig i en by med social balance*'.
- Visionen skal realiseres gennem tre indsatsområder:
 - 1) Plads til flere aarhusianere – nu og i fremtiden
 - 2) Mangfoldighed – boligtyper, boligstørrelser og ejerformer til alle behov
 - 3) Velfungerende lokalsamfund og stærk social sammenhængskraft.
- Almene familieboliger og almene ungdomsboliger skal fortsat udgøre en fjerdedel af boligmassen

Kilde: Aarhus Kommune (2016): 'Boligpolitik – Aarhus Kommune'.

Tilgængelig [Online]: https://www.aarhus.dk/media/12861/boligpolitik_2016_opslag_small.pdf, sidst besøgt 1. september 2022.

Fælles strategi for indsatsen i udsatte boligområder (2017)

- Strategi for indsatsen i udsatte boligområder i Aarhus Kommune, udarbejdet i samarbejde mellem Aarhus Kommune og BL's 5. kreds. Overordnet målsætning om at ændre udsatte boligområder til socialt velfungerende områder med en balanceret beboersammensætning.
- Skitserer vision: *Aarhus skal være en god by for alle* ('Aarhus Fortællingen').
- Sammenfatter eksisterende politikker og strategier, opdelt i forhold til hhv. et byfokus, et beboerfokus og den almene boligsektor. Mål om, at '*Aarhus skal hænge sammen*'.
- Skitserer fire strategiske indsatsområder:

- 1) Flere i uddannelse
- 2) Flere i beskæftigelse
- 3) Styrket medborgerskab
- 4) Flere boliger i den blandede by.

Kilde: Aarhus Kommune & BL's 5. kreds (2017): 'Fælles strategi for indsatsen i udsatte boligområder'.

Tilgængelig [Online]: <https://www.aarhus.dk/media/73081/faelles-strategi-for-udsatte-boligomraader.pdf>, sidst besøgt 1. september 2022.

Aftale om udsatte boligområder (2018)

- Aftale vedtaget af Aarhus Byråd i 2018 – sætter politisk retning for arbejdet i kommunens udsatte boligområder frem mod 2030.
- Skitserer vision for udviklingen af Gellerupparken, Bispehaven og omkringliggende områder.
- Beskriver hensigt om en kombination af fysiske forandringer, sociale og beskæftigelsesrettede indsatser samt dagtilbud, skoler og fritidstilbud.

Kilde: Aarhus Kommune (2018): 'Aftale om udsatte boligområder i Aarhus Kommune'. Juni 2018.

Tilgængelig [Online]: <https://www.aarhus.dk/media/11237/aftale-om-udsatte-boligomraader-vers1650.pdf>, sidst besøgt 1. september 2022.

Almene boliger i Aarhus – aftale mellem BL's 5. kreds og Aarhus Kommune om genhusning og nybyggeri (2018)

- Aftale mellem BL's 5. kreds og Aarhus Kommune.
- Omfatter genhusning af borgere, der skal fraflytte udsatte boligområder i forbindelse med omdannelser samt fremtidigt nybyggeri af almene boliger.
- BL's 5. kreds forpligter sig til at bidrage til genhusningsopgaven og at hjælpe berørte beboere med modtagelse i nye omgivelser. De forpligter sig til at stille det nødvendige antal boliger til rådighed for genhusning af berørte borgere frem mod 2030.

Kilde: BL's 5. kreds & Aarhus Kommune (2018): 'Almene boliger i Aarhus – Aftale mellem BL's 5. kreds og Aarhus Kommune om genhusning og nybyggeri'. November 2018.

Tilgængelig [Online]: <https://www.aarhus.dk/media/73079/aftale-om-genhusning-ved-nybyggeri.pdf>, sidst besøgt 1. september 2022

Lovbestemt udviklingsplan (2019)

- Lovbestemt plan for omdannelse af området udarbejdet af Aarhus Kommune og Brabrand Boligforening. Skal vise, hvordan parterne vil leve op til lovbestemt krav om maksimal andel almene familieboliger på 40 % inden 2030.
- Bygger videre på visionen for Gellerupparken og Toveshøj fra dispositionsplanen fra 2011: '*Fra udsat boligområde til attraktiv bydel*'.

- Nyt privat boligbyggeri, nye byfunktioner og erhverv skal understøtte og forstærke tre nye bykvarterer med særlige identiteter, hhv. Karen Blixen-Kvarteret, Trille Lucassen-Kvarteret og Toveshøj-Kvarteret.
- Udviklingsplanen gennemføres i to etaper:
 1. etape omhandler Karen Blixen-Kvarteret og Trille Lucassen-Kvarteret (2020-2026), hvor fem høje blokke og fire lave blokke skal renoveres (816 boliger), syv blokke skal rives ned (400 boliger), og ca. 676 nye boliger og 218 enheder erhverv skal opføres.
 2. etape omhandler Toveshøj-Kvarteret (2024-2030), hvor ca. 350 boliger skal renoveres, 200 boliger skal rives ned, og 227 nye boliger og 13 enheder erhverv skal opføres.

Kilde: Brabrand Boligforening & Aarhus Kommune: 'Skabelon til udarbejdelse af en udviklingsplan – Gellerup og Toveshøj', Maj 2019.

Tilgængelig [Online]: <https://bpst.dk/da/-/media/BPST-DA/Bolig/Udviklingsplaner/Udviklingsplan---Gellerup.pdf>, sidst besøgt 1. september 2022

Helhedsplan fase 1, afd. 4 Gellerup (2021)

- Aftale mellem Brabrand Boligforening og Aarhus Kommune om en helhedsplan.
- En del af udmøntningen af den lovbestemte udviklingsplan fra 2019. Skitserer to faser for helhedsplanen for afd. 4 Gellerup.
- Udmønter den første fase af nedrivninger og renoveringer i afd. 4 Gellerup, som omfatter nedrivning af syv blokke med 400 boliger og renovering af fem blokke med 600 boliger.
- Omfatter fysiske arbejder i form af nedrivninger, renoveringer, ombygninger, frembringelse af nye lejlighedstyper, nære udearealer, indgangspartier, ny affaldshåndtering, sikkerhedsforanstaltninger.
- Aftalen vil blive efterfulgt af en aftale om fase 2 for renovering af de resterende fire blokke med 216 boliger i afd. 4 Gellerup, samt en aftale om en helhedsplan for afd. 5 Toveshøj.

Kilde: Brabrand Boligforening & Aarhus Kommune (2021): 'Aftale om Helhedsplan fase 1 afd. 4 Gellerupparken'.

Tilgængelig [Online]: <https://www.aarhus.dk/media/62429/aftaletekst-helhedsplanen-afd-4-fase-1-21-05-2021.pdf>, sidst besøgt 1. september 2022.

Boligsocial helhedsplan (2022-2026)

- Samarbejdsaftale om boligsocial indsats i Gellerup/Toveshøj 2022-2026 mellem Brabrand Boligforening og Aarhus Kommune.
- Skitserer målsætninger inden for fire overordnede indsatsområder:
 - 1) *Uddannelse og Livschancer*: Der skal ske et fagligt løft af børn og unge, så flere bliver skoleparate, og flere tager en uddannelse
 - 2) *Beskæftigelse*: Flere bliver tilknyttet arbejdsmarkedet

- 3) *Kriminalitetsforebyggelse*: Børn og unge støttes i et liv uden kriminalitet, og områderne opleves som trygge
- 4) *Sammenhængskraft og medborgerskab*: Flere er en del af fællesskabet og deltager aktivt i samfundet.

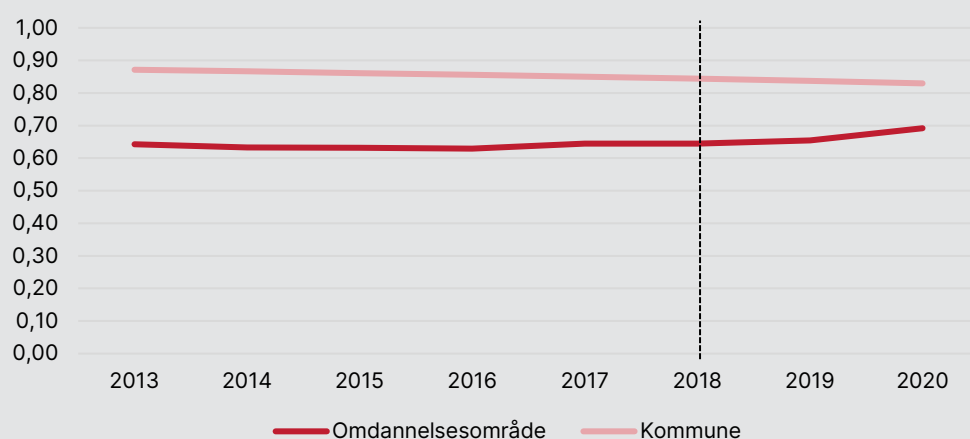
Kilde: Brabrand Boligforening & Aarhus Kommune (2022): 'Strategisk samarbejdsaftale om boligsocial indsats – Gellerup/Toveshøj'.

Tilgængelig [Online]: <https://www.brabrand-boligforening.dk/media/3787/boligsocial-helhedsplan-gellerup-toveshøj-2022-26.pdf>, sidst besøgt 1. september 2022.

Socialt mix

Bilagsfigur 4 Socialt mix målt som mix af borgere med forskellig uddannelsesbaggrund, 2013-2020

Uddannelsesmixet er opgjort ud fra, hvorvidt en borger har grundskole, ungdomsuddannelse, erhvervsuddannelse eller en videregående uddannelse som højeste fuldførte uddannelse.



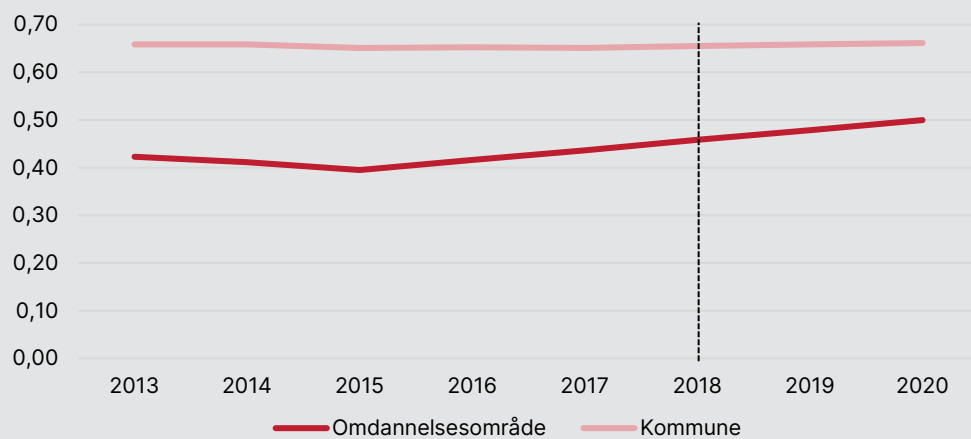
Anm.: N (Omdannelsesområde) = 1.819-2.387; N (Kommune) = 117.604-122.309.

Mixet er udregnet ud fra højeste fuldførte uddannelse for 30-59-årige grupperet i fire grupper: Grundskole/Ukendt, Gymnasiale uddannelser, Erhvervsfaglige uddannelser og Videregående uddannelser. Værdien 0 er udtryk for fuldstændig homogenitet, mens værdien 1 er udtryk for fuldstændig heterogenitet, hvilket vil sige, at alle grupper er ligeligt repræsenteret.]0;0,25]: homogent,]0,25;0,50]: til dels homogent,]0,50; 0,75]: til dels heterogent,]0,75; 1,0[: heterogent område.

Kilde: Egne beregninger baseret på data fra Danmarks Statistik.

Bilagfigur 5 Socialt mix målt som mix af borgere med forskellig beskæftigelsesbaggrund, 2013-2020

Beskæftigelsesmixet er opgjort ud fra, hvorvidt en borger er i arbejde, arbejdsløs eller står uden for arbejdsstyrken.



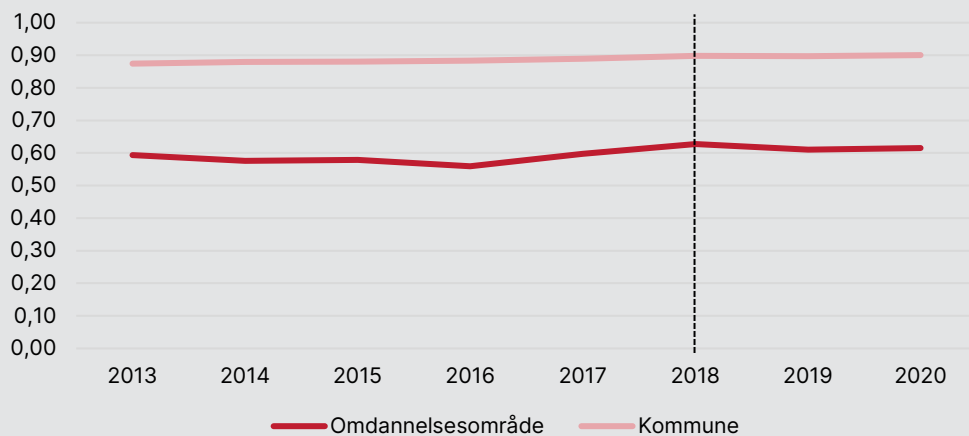
Anm.: N (Omdannelsesområde) = 2.215-2.315; N (Kommune) = 319.086-349.982.

Mixet er udregnet ud fra den primære beskæftigelse i året (Socio13) grupperet i tre grupper: Beskæftigede, Ledige og Uden for arbejdsstyrken (inkl. studerende, kontanthjælpsmodtagere, folkepensionister mv.). Værdien 0 er udtryk for fuldstændig homogenitet, mens værdien 1 er udtryk for fuldstændig heterogenitet, hvilket vil sige, at alle grupper er ligeligt repræsenteret.]0;0,25]: homogent,]0,25;0,50]: til dels homogent;]0,50; 0,75]: til dels heterogent,]0,75; 1,0]: heterogent område.

Kilde: Egne beregninger baseret på data fra Danmarks Statistik.

Bilagsfigur 6 Socialt mix målt som mix af borgere med forskellig indkomst, 2013-2020

Indkomstmixet er opgjort ud fra, hvorvidt en borger har en indkomst under den økonomiske fattigdomsgrænse, op til 25 pct. over den økonomiske fattigdomsgrænse eller over 25 pct. over den økonomiske fattigdomsgrænse.



Anm.: N (Omdannelsesområde) = 2.215-2.315; N (Kommune) = 319.086-349.982.

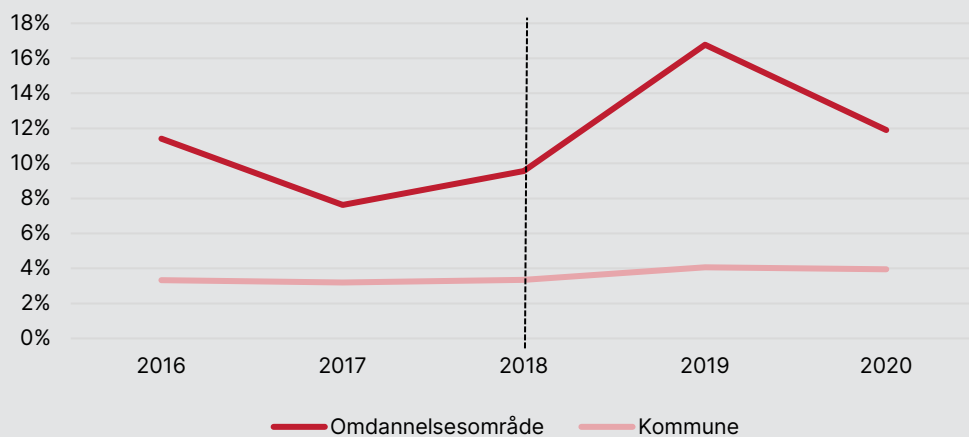
Mixet er udregnet ud fra den ækvivalerede disponible familieindkomst grupperet i tre grupper: Under fattigdomsgrænsen (mindre end 0,5 gange medianen), 0,5-1,25 gange medianen, mere end 1,25 gange medianen. Værdien 0 er udtryk for fuldstændig homogenitet, mens værdien 1 er udtryk for fuldstændig heterogenitet, hvilket vil sige, at alle grupper er ligeligt repræsenteret.]0;0,25]: homogent,]0,25;0,50] til dels homogent,]0,50; 0,75]: til dels heterogent,]0,75; 1,0[: heterogent område.

Kilde: Egne beregninger baseret på data fra Danmarks Statistik.

Underretninger

Bilagsfigur 7 Underretninger for 0-6 årige børn, 2016-2020

0-6-årige børn med mindst én underretning i året. I procent.

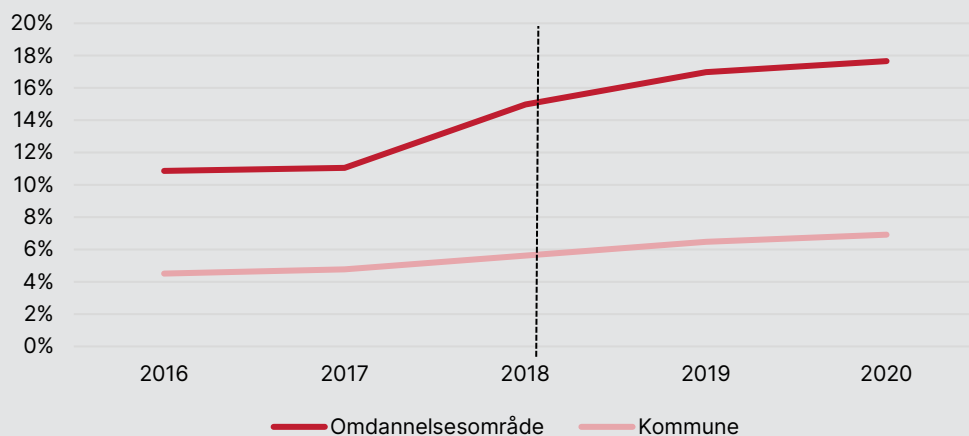


Anm.: N (Omdannelsesområde) = 420-657; N (Kommune) = 25.806-26.889.

Kilde: Egne beregninger baseret på data fra Danmarks Statistik.

Bilagsfigur 8 Underretninger for 7-18-årige børn og unge, 2016-2020

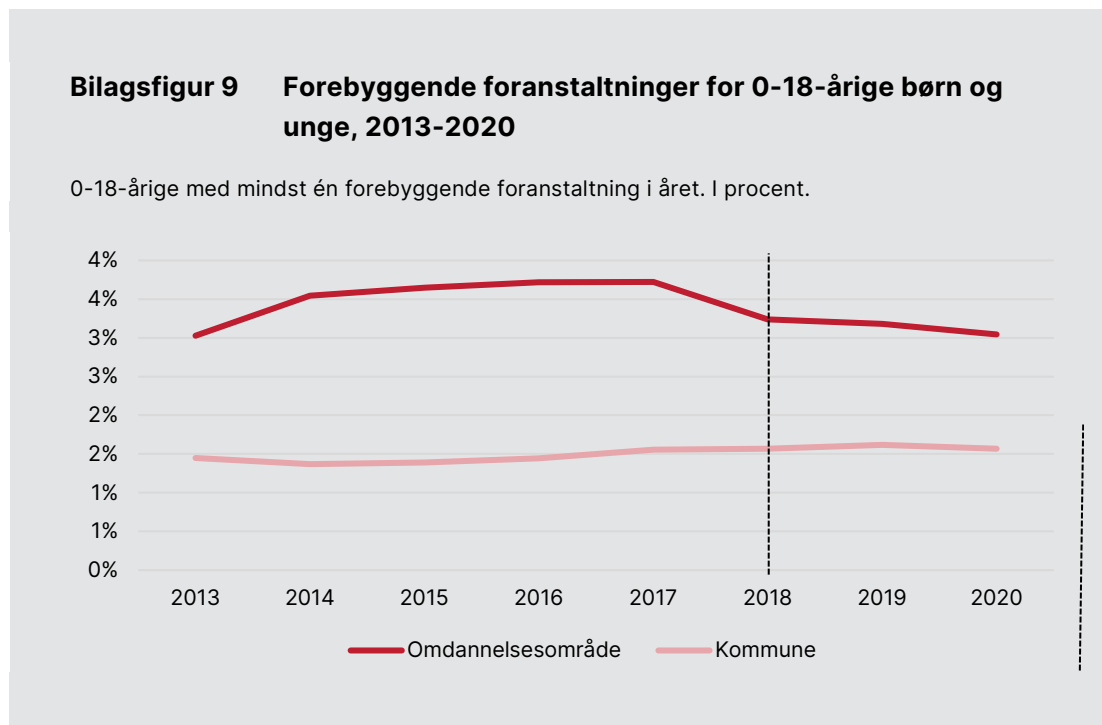
7-18-årige med mindst én underretning i året. I procent.



Anm.: N (Omdannelsesområde) = 1.223-1.629; N (Kommune) = 38.236-40.603.

Kilde: Egne beregninger baseret på data fra Danmarks Statistik

Forebyggende foranstaltninger



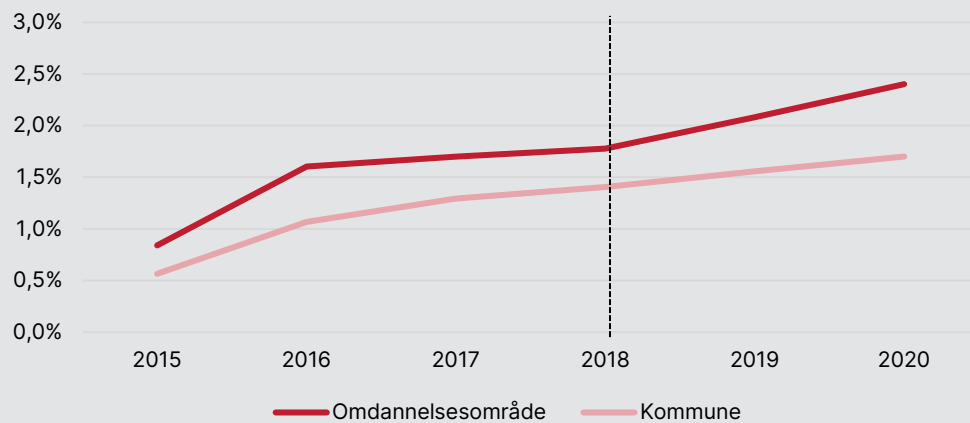
Anm.: N (Omdannelsesområde) = 1.643-2.742; N (Kommune) = 65.234-67.492.

Kilde: Egne beregninger baseret på data fra Danmarks Statistik.

Ydelser efter serviceloven

Bilagsfigur 10 Ydelser efter serviceloven til voksne, 2015-2020

Personer over 18 år, der har modtaget mindst én serviceydelse efter serviceloven i året. I procent.



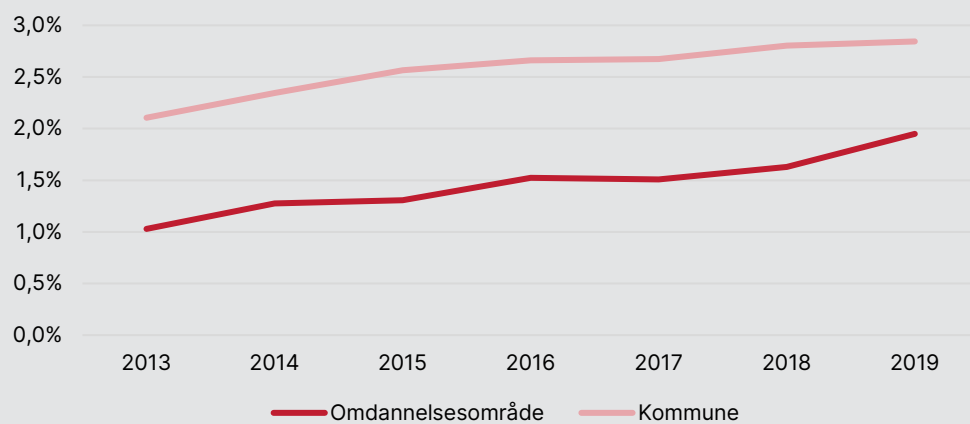
Anm.: N (Omdannelsesområde) = 3.456-4.166; N (Kommune) = 264.443-286.090.

Kilde: Egne beregninger baseret på data fra Danmarks Statistik.

Psykiatriske diagnoser

Bilagsfigur 11 Psykiatriske diagnoser kumuleret for 0-17 årige, 2013-2019

0-17-årige med mindst én psykiatrisk diagnose kumuleret over personens liv. I procent.

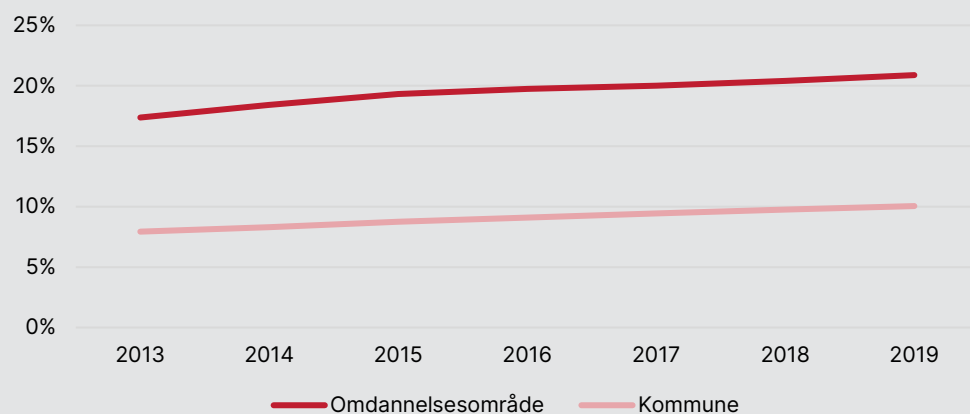


Anm.: N (Omdannelsesområde) = 1.642-2.625; N (Kommune) = 61.510-63.608.

Kilde: Egne beregninger baseret på data fra Danmarks Statistik.

Bilagsfigur 12 Psykiatriske diagnoser for voksne, 2013-2019

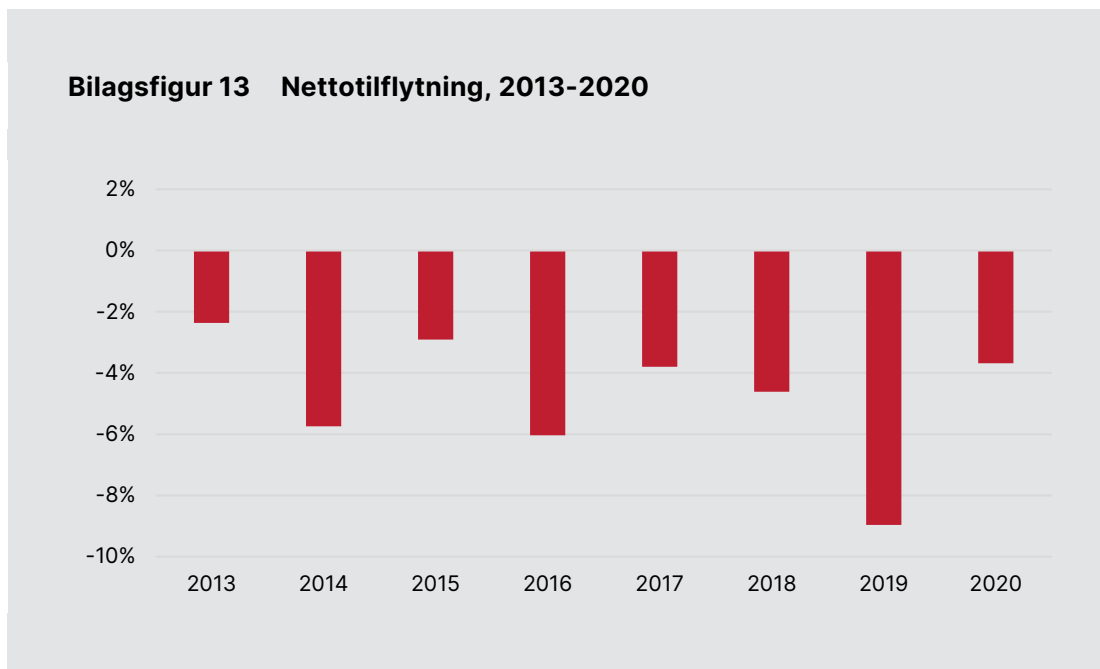
Personer over 18 år med mindst én psykiatrisk lidelse kumuleret over personens liv. I procent.



Anm.: N (Omdannelsesområde) = 3.771-4.409; N (Kommune) = 257.521-286.090.

Kilde: Egne beregninger baseret på data fra Danmarks Statistik.

Nettotilflytning



Anm.: N (Beboere) = 4.969-7.034; N (Tilflyttere) = 559-1.087; N (Fraflyttere) = 889-1.327. Nettotilflytningen er udregnet som tilflytningen fratrukket fraflytningen, opgjort pr. 1. januar i året sammenholdt med 1. januar året før.

Opgjort jf. den gældende områdeafgrænsning i det pågældende år.

Kilde: Egne beregninger baseret på data fra Danmarks Statistik.

VIVE